






NUG က စာတွေတော်တော်ကိုထုတ်နိုင်တာနော်။ ပြည်သူတွေဘာလို့မမေးတာလဲ ၊ အဲလိုစာတွေကို ဘယ်သူကထုတ်တာလဲလို့? အဲ pages က ဘယ်သူကိုင်တာလဲလို့။ နောက်တခု ဘာပရောဂျက် ညာအရောဂျက် အားလုံးက ဘယ်သူဆီကလာတာလဲလို့ မေးကြည့်သင့်တယ်နော်။


<https://www.nugmyanmar.org/>

IP addresses for www.nugmyanmar.org

[All DNS records](#)

Our DNS servers responded with these IP addresses when we queried it for the domain www.nugmyanmar.org. Some DNS servers may return different IP addresses based on your location.

IP address	Type	Hosted by	Location
104.26.11.152	IPv4	 Cloudflare, Inc.	United States of America
172.67.73.72	IPv4	 Cloudflare, Inc.	United States of America
104.26.10.152	IPv4	 Cloudflare, Inc.	United States of America
2606:4700:20::681a:a98	IPv6	 Cloudflare, Inc.	United States of America
2606:4700:20::681a:b98	IPv6	 Cloudflare, Inc.	United States of America

IP address	Type	Hosted by	Location
2606:4700:20::ac43:4948	IPv6	 Cloudflare, Inc.	United States of America

Question and response

QUESTION

```
dig @ www.nugmyanmar.org. A
```

ANSWER

```
www.nugmyanmar.org.      300    A      104.26.11.152
www.nugmyanmar.org.      300    A      172.67.73.72
www.nugmyanmar.org.      300    A      104.26.10.152
```

AUTHORITY

ADDITIONAL

```
.      0      OPT      ; payload 1232, xrcode 0, version 0,
flags 0
```

QUESTION

```
dig @ www.nugmyanmar.org. AAAA
```

ANSWER

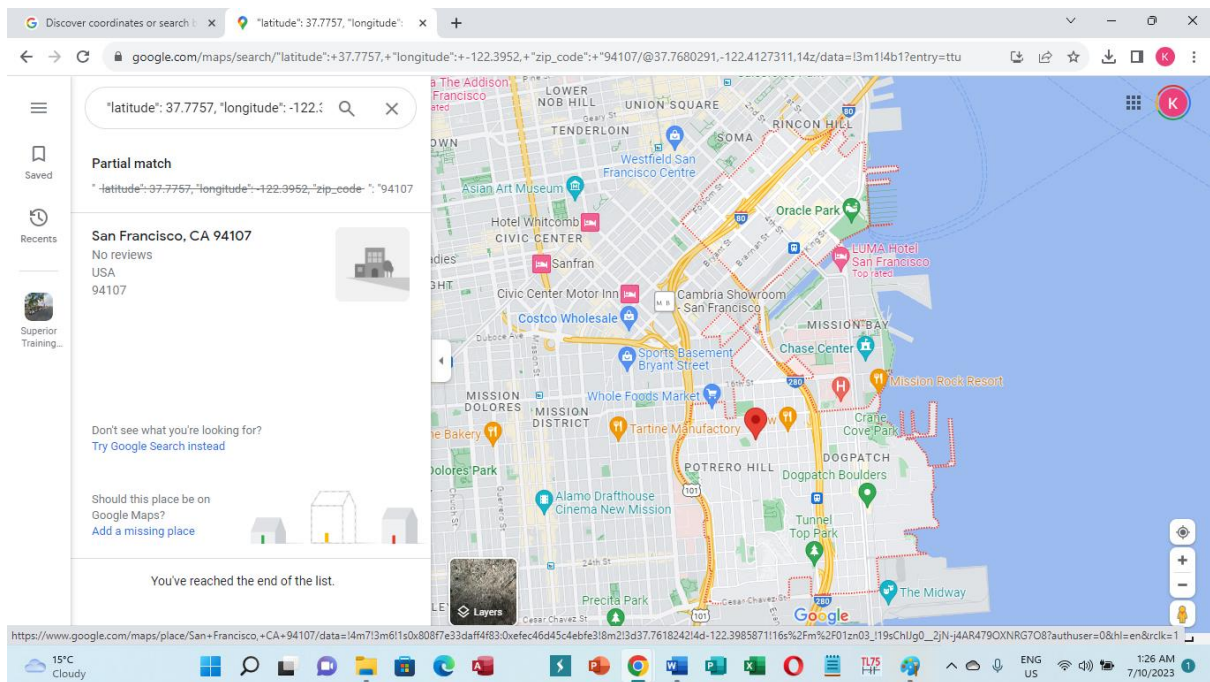
```
www.nugmyanmar.org.      300    AAAA
                          2606:4700:20:0:0:0:681a:a98
www.nugmyanmar.org.      300    AAAA
                          2606:4700:20:0:0:0:681a:b98
www.nugmyanmar.org.      300    AAAA
                          2606:4700:20:0:0:0:ac43:4948
```

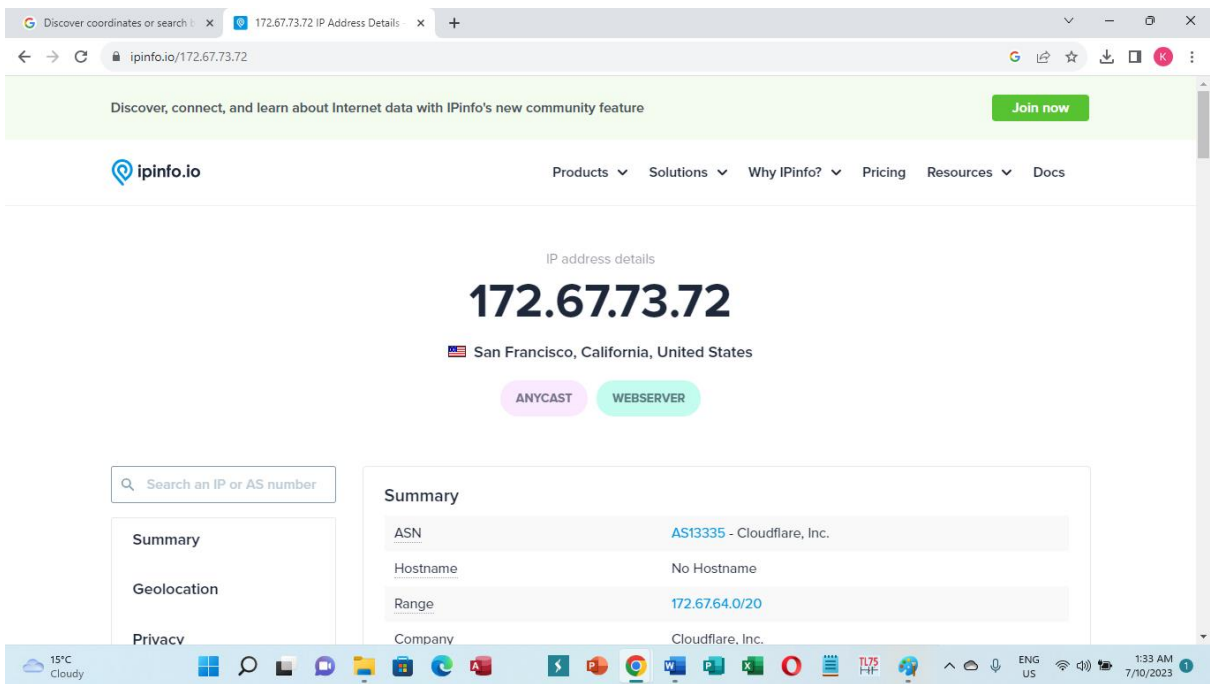
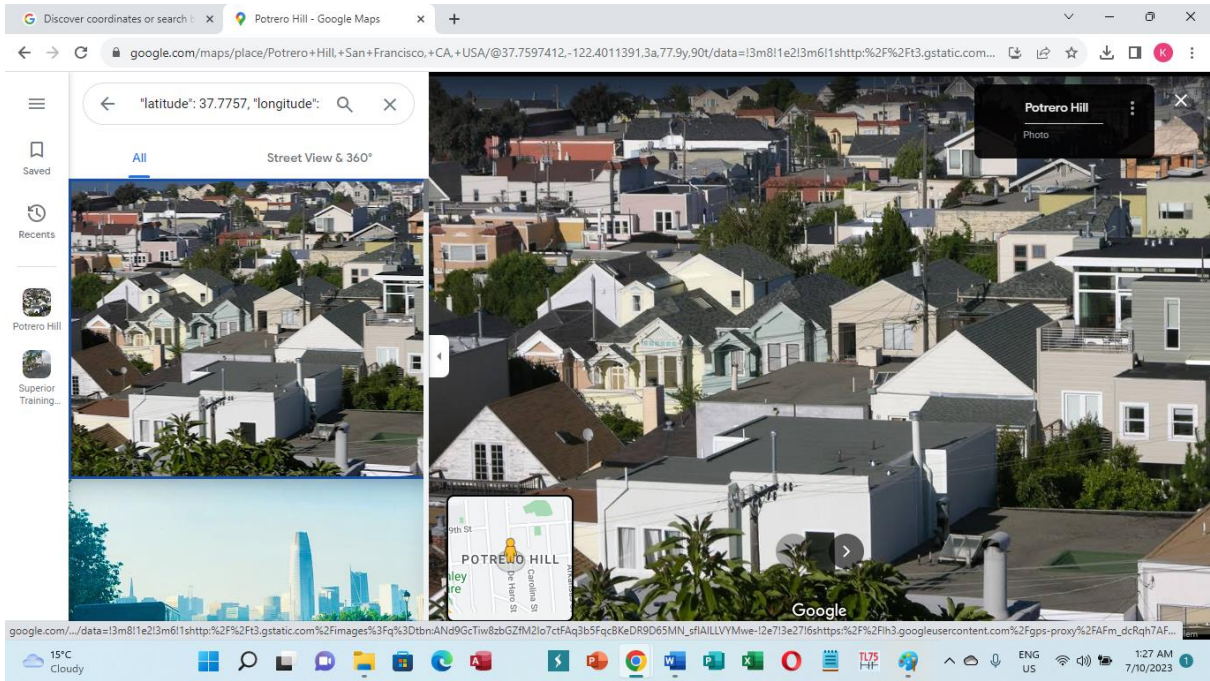
AUTHORITY

ADDITIONAL

```
.      0      OPT      ; payload 1232, xrcode 0, version 0,
flags 0
```

eolocation API Lookup an IP address to retrieve geolocation information Get \$ curl "https://api.ip2location.io?key={YOUR API KEY}&ip=172.67.73.72&format=json" Response { "ip": "172.67.73.72", "country_code": "US", "country_name": "United States of America", "region_name": "California", "city_name": "San Francisco", "latitude": 37.7757, "longitude": -122.3952, "zip_code": "94107", "time_zone": "-07:00", "asn": "13335", "as": "CloudFlare Inc.", "isp": "CloudFlare Inc.", "domain": "cloudflare.com", "net_speed": "T1", "idd_code": "1", "area_code": "415", "weather_station_code": "USCA0987", "weather_station_name": "San Francisco", "mcc": "-", "mnc": "-", "mobile_brand": "-", "elevation": 14, "usage_type": "CDN", "address_type": "Anycast", "continent": {}, "district": "City and County of San Francisco", "country": {}, "region": {}, "city": {}, "time_zone_info": {}, "geotargeting": {}, "ads_category": "IAB19-11", "ads_category_name": "Data Centers", "is_proxy": false, "proxy": {} }





Discover, connect, and learn about Internet data with IPinfo's new community feature

Join now

Summary

Geolocation

Privacy

ASN

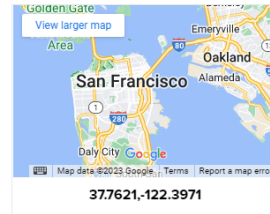
Company

Abuse

Hosted domains

IP Geolocation

City	San Francisco
State	California
Country	United States
Postal	94107
Local time	07:33 AM, Friday, October 06, 2023
Timezone	America/Los_Angeles
Coordinates	37.7621,-122.3971

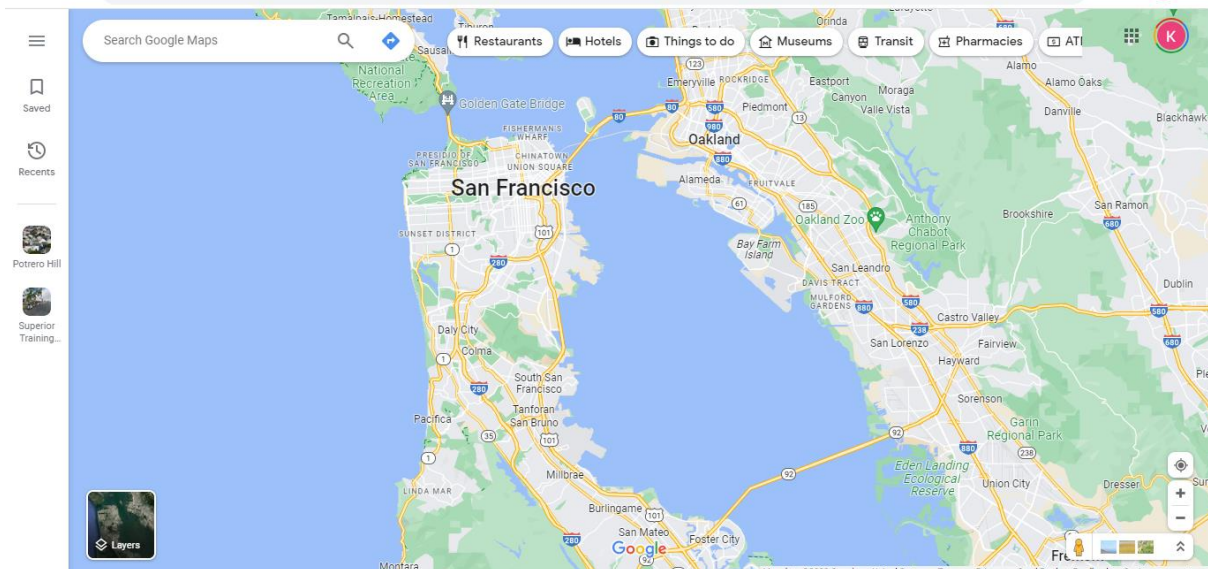


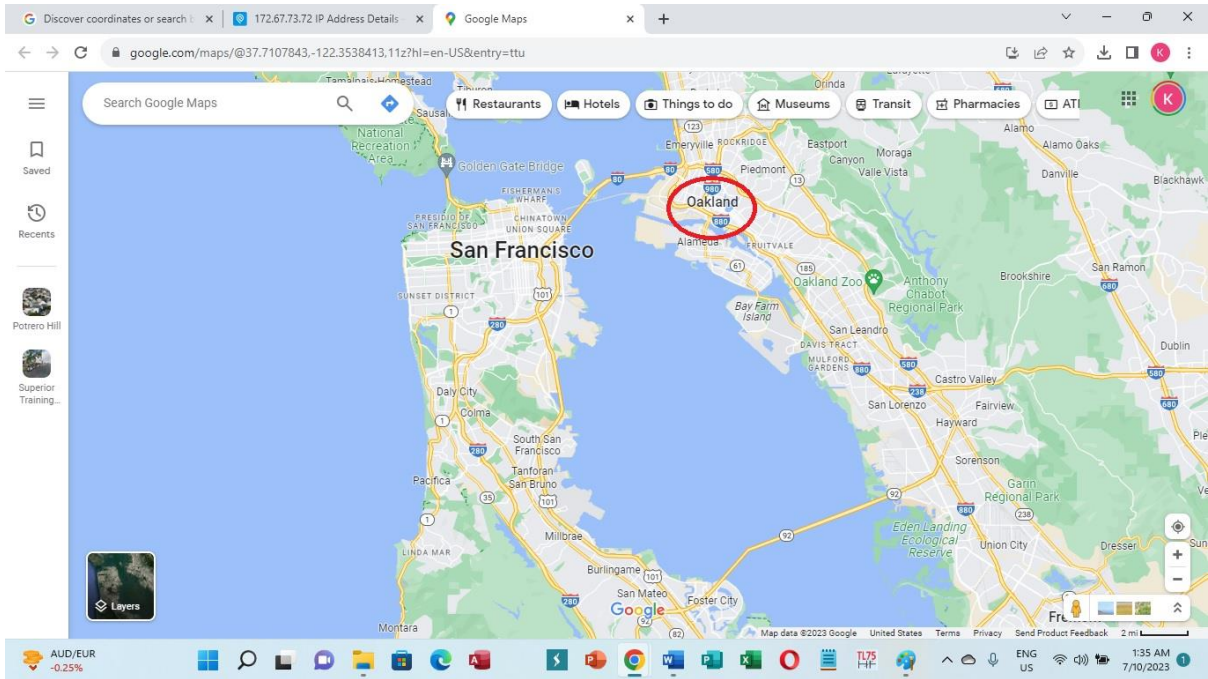
IP Geolocation data

IP geolocation lookup is the identification of an IP address' geographic location in the real world.

IP Geolocation API

IP Geolocation database





Entity Type: Domestic LLC
Jurisdiction: California

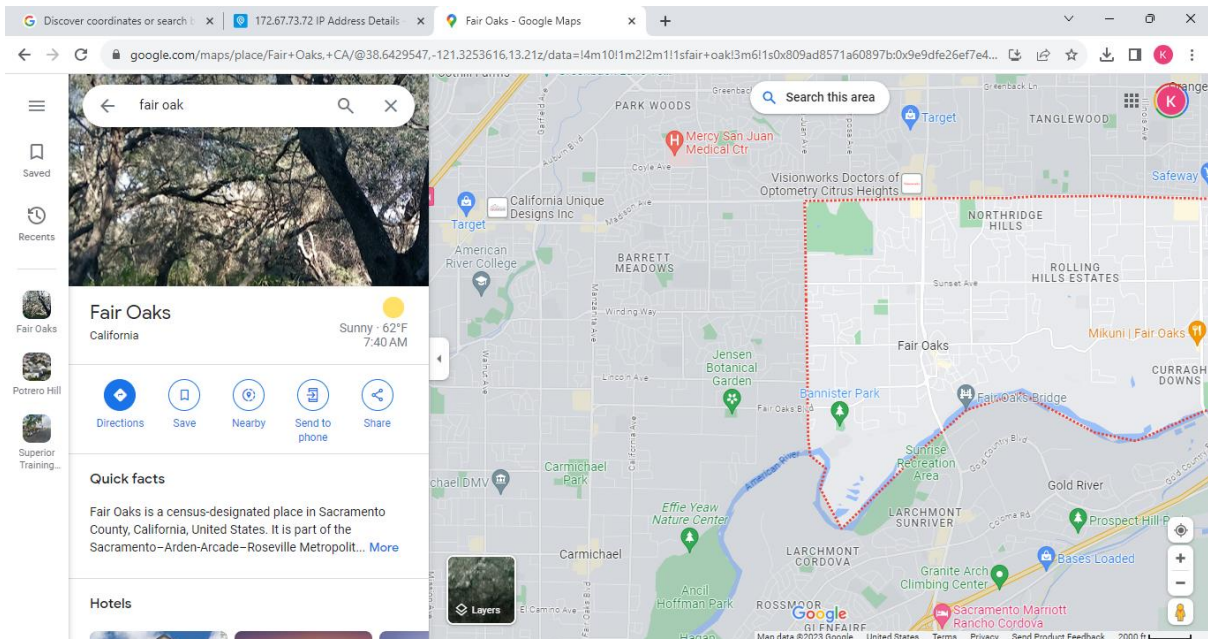
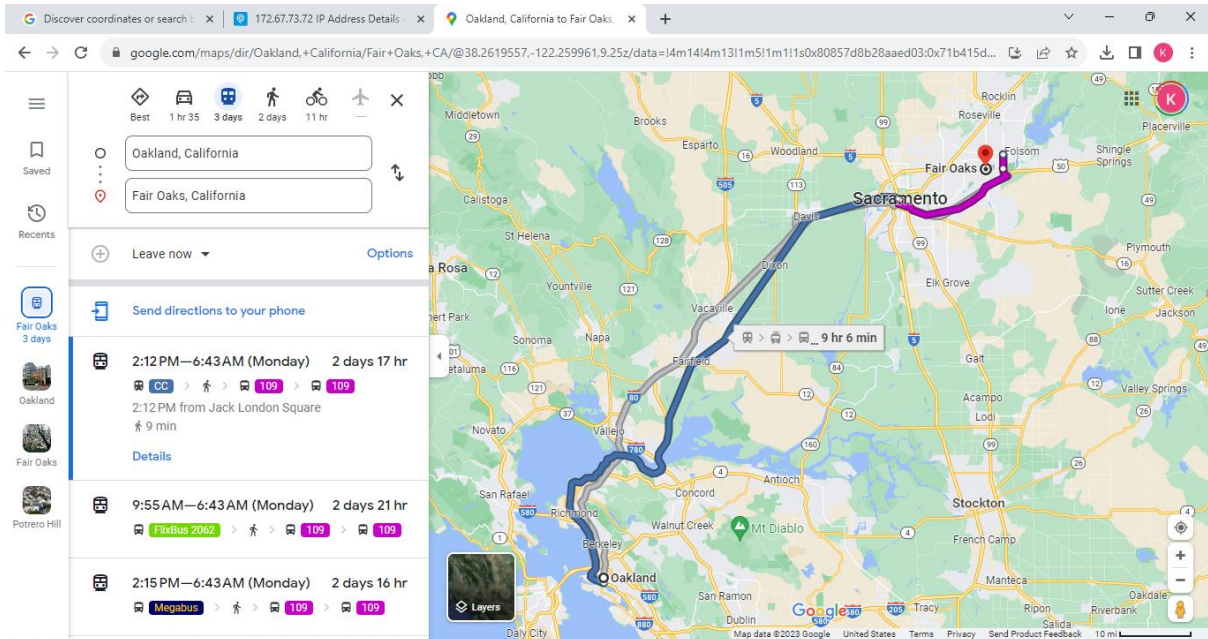
Detailed Filing Information

1. Entity Name: PENCILO LLC

2. Business Addresses:
 - a. Initial Street Address of Designated Office in California: 4511 San Juan Avenue
Fair Oaks, California 95628
United States

 - b. Initial Mailing Address: 4511 San Juan Avenue
Fair Oaks, California 95628
United States

3. Agent for Service of Process: KHIN SAN AYE
4511 San Juan Avenue
Fair Oaks California 95628
United States



The distance between Oakland and Fair Oaks is 80 miles. The road distance is 97.4 miles. How do I travel from Oakland to Fair Oaks without a car? The best way to get from Oakland to Fair Oaks without a car is to bus and line 23 bus which takes 3h 21m and costs \$12 - \$50.

Discover coordinates or search | 172.67.73.72 IP Address Details | Get Lat Long from Address Com |

latlong.net/convert-address-to-lat-long.html

Google Ads New users that spend \$600... Get Started

Get Lat Long from Address

By using this geographic tool you can get the **lat long coordinates from an address**. Please type the address which would include the name of the city/town, state and street name to get more accurate lat long value. Also, the *gps coordinates* of the address will be calculated below.

Address

7601 Sunrise Blvd #1, Citrus Heights, CA 956 **Find**

Write city name with country code for better results.

Latitude Longitude

38.703920 -121.272900

Please [Register free](#) to get more free geocoding process.

f t

Google Ads New users that spend \$600... Get Started

Waiting for prebid-match.dotomi.com...

15°C Cloudy

1:50 AM 7/10/2023

Web

San Francisco", "latitude": 37.7757, "longitude": -122.3952, "zip_code": "94107

Pencillo Super market

38.703920 -121.272900
CA 95610, United States

Cloudflare - The Web Performance | cloudflare.com

Cloudflare

Solutions Products Pricing Resources Partners Why Cloudflare

Sales: +61 1300 748 959 Support

Free Sign up Under attack? Log in

Connectivity Cloud

Regain control while connecting and protecting your people, apps and data everywhere.

Learn more

Control
Regain visibility and control of IT and security across on-prem, public cloud, SaaS, and the Internet

Security
Improve security and resilience while reducing your attack surface, vendor count, and tool sprawl

Users Public Clouds

15°C Cloudy

1:19 AM 7/10/2023

<https://tgstat.com/ru/channel/@pencilow/1282>

Пост #1282

ပန်ဆယ်လို - Pencilo

 TGStat

Публикация #1282 – ပန်ဆယ်လို - Pencilo (@pencilow)



<https://tgstat.com/ru/channel/@pencilow/1276>

Пост #1276

ပန်ဆယ်လို - Pencilo

 TGStat

Публикация #1276 – ပန်ဆယ်လို - Pencilo (@pencilow)



<https://tgstat.com/ru/channel/@pencilow/1274/share>

Поделиться публикацией #1274

ပန်ဆယ်လို - Pencilo



Message



IP ၃ ခုမှာ ၂ခုက cloudflare sever ကို bots ခံပြီး နောက်ဆုံးတခု 172.67.73.72က ပန်ဆယ်လိုကိုင်တာ။ ကယ်လီဖိုးနီးယား က ဆန်ဖရန်စစ္စကို က Oakနဲ့ဆုံးတဲ့ရပ်ကွက် နံမည်မေ့သွားလို့။ project အကုန်သူကိုင်တာ ။

4511 San Juan Avenue Fair Oaks, California 95628 United States

နုဂျီ လဲသူပဲ။ နည်းပညာပိုင်းက သူယောကျာ်းလုပ်ပေးတယ်ထင်တယ်။သူအဆင့်နဲ့အလောက်မလုပ်နိုင်ဘူး










နောက်တခု အမေရိကန်နိုင်ငံထဲကနေ ဘာတွေကိုစိုးရိမ်ပြီး ရုရှား ဆာဗာကို သုံးရတာလဲလို့ ။
နုဂျီဝန်ကြီးတွေက NUG page ကို တကယ်ရောသုံးရလို့လား ၊ သုံးခွင့်ရေရှိရဲ့လား။

တရုတ်ကြီးနဲ့ရန်မဖြစ်ပြစမ်းပါနဲ့။ တိတ်တိတ်ပုန်းချစ်နေတာလို့ ပြောလိုက်စမ်းပါ။
အမှားကိုဝန်ခံရမှာကြောက်ရင် နုဂျီရဲ့idအမတ်တွေ ဘဝရော
နံမည်ပါသေသွားပြီဆိုတာလောက်တော့ နုဂျီအမည်ခံဝန်ကြီးတွေသိလောက်မှာပါ။
ကပ်ပါးကောင်တချို့ကလဲ နုဂျီရဲ့အာဏာရှင်ကြီးအနားမှာ အမြီးလေးတန့်န့်နဲ့။








ကျတော့တို့တွေ မသိတာတွေ တော်တော်ရှိနေသေးတယ်။ နုဂျီသည် ကျတော်တို့
ခင်ဗျားတို့ထင်ထားသလိုမဟုတ်ဘူး။ အဲ့ထက်ဆိုးတယ်။ နုဂျီကို မဝေဖန်ပါနဲ့။
ဘာမှမပြောင်းလဲလာဘူးဆိုတာ ရာနှုန်းပြည့်သေချာတယ်။ နုဂျီကိုအလှူငွေထည့်လိုက်ပါ။ link
အားလုံးဟာ -**ပန်ဆယ်လို**ဆီမှာ ဂိတ်ဆုံးပါတယ်။**ပန်ဆယ်လို**ဆီ ကို လာတဲ့ နောက်ကွယ်က
linkတွေအားလုံးဟာ တရုတ်ပြည်ကလာပါတယ်။ နုဂျီစာမျက်နှာရဲ့ IP address က
ကယ်လီဖိုးနီးယား (အတိအကျမပြောတော့ပါဘူး) နေရာကလာပါတယ်။

cloudflare severမှာ အသုံးပြုထားပြီး UK ကနေဖွင့်ပေးထားတာပါ။ domain က ဒုတိယတရုတ်
ကစီးပွားရေး linkတွေနဲ့ချိတ်ဆက်ထားပြီး
အဓိက ထိန်းချုပ်သူက ကယ်လီဖိုးနီးယားမှဖြစ်ပါတယ်။ IP 172.67.73.72
ကထိန်းချုပ်ထားပါတယ်။ 104.26.10.152 က bots ipပါ။

Geolocation data from IP2Location (Product: DB6, 2023-8-1)

 IP ADDRESS: 172.67.159.81	 ISP: CloudFlare Inc.
 COUNTRY: United States 	 ORGANIZATION: Not available
 REGION: California	 LATITUDE: 37.7757
 CITY: San Francisco	 LONGITUDE: -122.3952

Geolocation data from ipinfo.io (Product: API, real-time)

 IP ADDRESS: 172.67.159.81	 ISP: Cloudflare, Inc.
 COUNTRY: United States 	 ORGANIZATION: Cloudflare, Inc. (cloudflare.com)
 REGION: California	 LATITUDE: 37.7621

နန်းထိုက်အောင်စစ်ဆင်ရေးပရောဂျက် ပိုင်ရှင်က 1&1 internet Inc ဖြစ်ပါတယ်။

IP 104.21.9.84

172.67.159.81 ကထိန်းချုပ်ထားပါတယ်။

မှတ်ချက်။ အားလုံးသည် တယောက်ထဲဆီကနေလာတာပါ။

